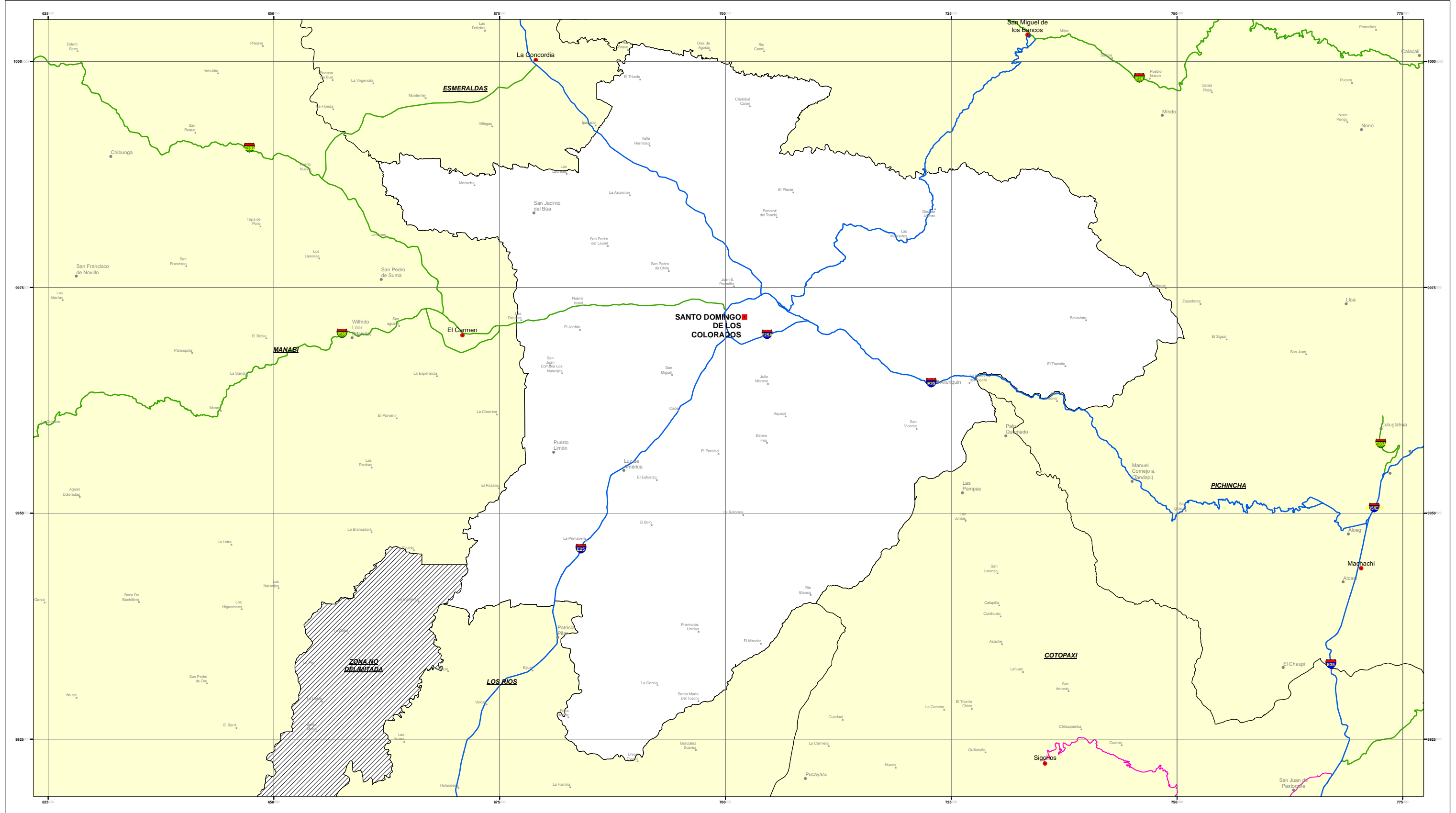


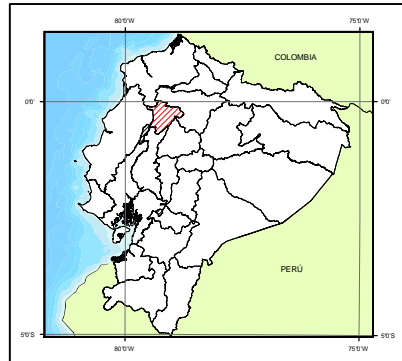
PROVINCIA DE SANTO DOMINGO DE LOS TSÁCHILAS.

M.T.O.P

D.P.I.M



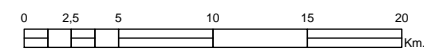
UBICACIÓN DE LA PROVINCIA CON RESPECTO AL ECUADOR



SIMBOLOGÍA


■ Capital Provincial	RED VIAL ESTATAL	□ Límite cantonal
● Cabecera Cantonal	— ARTERIAL	□ Límite provincial
• Cabecera Parroquial	— COLECTORA	□ Santo Domingo de los Tsáchilas
• Recintos	— VÍA CON INTERVENCIÓN	▨ Zona no delimitada
		□ Límite internacional

ESCALA GRÁFICA 1: 200 000



Proyección Universal Transversa de Mercator UTM
Elipsoide y Datum Horizontal Sistema Geodésico Mundial WGS 84
Zona 17S



 Ministerio de Transporte y Obras Públicas		
Ing. Paola Carvajal Ministra de Transporte y Obras Públicas		
COORDINACIÓN GENERAL DE PLANIFICACIÓN		
CONTENIDO: PROVINCIA DE SANTO DOMINGO DE LOS TSÁCHILAS.	ESCALA:	1: 200 000
	FORMATO DE IMPRESIÓN:	ISO A3
	FECHA:	MAYO - 2014
	FUENTE:	MTOP