

---

## TABLA DE CONTENIDO

<b>CAPITULO 1. FICHA TÉCNICA.....</b>	<b>1-1</b>
1.1 FICHA DE IDENTIFICACIÓN .....	1-1
1.2 PROMOTOR DEL PROYECTO .....	1-6
1.3 CONSULTORA AMBIENTAL .....	1-7
1.4 FIRMA DE RESPONSABILIDAD.....	1-7

## CAPITULO 1. FICHA TÉCNICA

### 1.1 FICHA DE IDENTIFICACIÓN

<b>Proyecto:</b>	Construcción de la Carretera Playas-El Morro-Posorja incluyendo la Construcción de Puentes, Soluciones Viales, Escombreras y Obras Complementarias.					
<b>Ubicación Político Administrativa</b>	Provincia	Cantón		Parroquia		
	Guayas	Playas	Guayaquil	Playas	El Morro	Posorja
<b>Fecha de elaboración del estudio</b>	Julio de 2018					

A continuación se presenta un resumen de las coordenadas que forman el polígono que ocupará el proyecto, el archivo completo de las coordenadas las puede evidenciar en el anexo correspondiente.

Coordenadas (UTM/DATUM WGS 84/Zona 17S)		
Punto	X	Y
1	567389,1	9711623,8
2	567436,1	9711626,2
3	567560,7	9711632,5
4	567979,7	9711653,9
5	568306,2	9711670,6
6	568386,7	9711673,4
7	568458,4	9711673,8
8	568499,6	9711673,1
9	568558,9	9711671

Coordenadas (UTM/DATUM WGS 84/Zona 17S)		
10	568650,6	9711665,6
11	570615,5	9709268,9
12	570621	9709243,3
13	570627,5	9709217,7
14	570635,4	9709191,2
15	570648,7	9709154
16	570660,7	9709125,3
17	570669,8	9709105,9
18	570684,2	9709078,1
19	570699,3	9709052
20	570710,8	9709033,2
21	570727,9	9709005,2
22	574495,9	9707607,9
23	574532,8	9707578,8
24	574580	9707541,5
25	574637,3	9707496,3
26	574737	9707417,5
27	574794,7	9707372
28	574856,9	9707322,8
29	578204,6	9703345
30	578262,3	9703326,1
31	578318	9703308

**ESTUDIO DE IMPACTO AMBIENTAL (EIA) EXPOST**

Construcción de la carretera Playas - El Morro - Posorja incluyendo la construcción de puentes, soluciones viales, escombreras y obras complementarias



Coordenadas (UTM/DATUM WGS 84/Zona 17S)		
32	578401,3	9703280,9
33	578470	9703258,5
34	578550	9703232,4
35	578629,7	9703206,5
36	582687,9	9702246,6
37	582689,7	9702248,7
38	582691,9	9702251,2
39	582694,5	9702254
40	582697,6	9702257
41	582695,9	9702273,1
42	582690,9	9702319,1
43	582689,8	9702329,9
44	582687,7	9702349,5
45	582684,8	9702375,8
46	582681,9	9702402,5
47	582679	9702429,5
48	582676,7	9702450,8
49	582674,8	9702468,4
50	582674	9702476,2
51	582824,6	9702145,6
52	582817,1	9702136,3
53	582808,6	9702128,2

**ESTUDIO DE IMPACTO AMBIENTAL (EIA) EXPOST**

Construcción de la carretera Playas - El Morro - Posorja incluyendo la construcción de puentes, soluciones viales, escombreras y obras complementarias

Coordenadas (UTM/DATUM WGS 84/Zona 17S)		
54	582800,8	9702122,6
55	582789,7	9702116,5
56	582778,7	9702112,5
57	582770,4	9702110,5
58	582758,9	9702109,1
59	581963,8	9702037,1
60	581957,7	9702030
61	581952	9702024,5
62	581945,7	9702019,4
63	581939,6	9702015,4
64	581933,1	9702011,8
65	581926,4	9702008,8
66	581919,9	9702006,5
67	581913,2	9702004,7
68	581905,5	9702003,4
69	581898,5	9702002,7
70	580048,9	9702638,9
71	579960,8	9702667,6
72	579907,9	9702684,8
73	579817,2	9702714,4
74	579701,2	9702752,2
75	579578,8	9702792,1

**ESTUDIO DE IMPACTO AMBIENTAL (EIA) EXPOST**

Construcción de la carretera Playas - El Morro - Posorja incluyendo la construcción de puentes, soluciones viales, escomeras y obras complementarias



Coordenadas (UTM/DATUM WGS 84/Zona 17S)		
76	576929,8	9705084,1
77	576872,9	9705182,5
78	576821	9705272,5
79	576772,7	9705356,2
80	576751,8	9705392,4
81	576712,4	9705460,6
82	576689,2	9705500,7
83	576661,7	9705548,4
84	576633,5	9705597,2
85	570859,8	9708512,2
86	570886,1	9708516,9
87	570899,5	9708525,1
88	570906,3	9708541,2
89	570902,9	9708556,3
90	570876,4	9708597,4
91	570847,3	9708639
92	570830	9708662,2
93	569078,4	9711499,4
94	569054	9711510,1
95	569031,3	9711518,8
96	569010	9711526,1
97	568982,6	9711534,1

**ESTUDIO DE IMPACTO AMBIENTAL (EIA) EXPOST**

Construcción de la carretera Playas - El Morro - Posorja incluyendo la construcción de puentes, soluciones viales, escombreras y obras complementarias

Coordenadas (UTM/DATUM WGS 84/Zona 17S)		
98	568954,8	9711540,7
99	568931	9711545,1
100	567430,7	9711574,4
101	567428,2	9711589
102	567423	9711597,1
103	567416,3	9711600,7
104	567409,4	9711606,3
105	567400,5	9711613,4
106	567393,6	9711619,8

## 1.2 PROMOTOR DEL PROYECTO

Razón Social del Promotor:	Ministerio de Transporte y Obras Públicas (MTO)
Dirección del Promotor:	Av. Francisco de Orellana y Justino Cornejo, gobierno zonal de Guayaquil, piso 7
C.I. O RUC	0968519600001
Teléfono	2068542 EXT 52251
Representante:	Ing. Hugo Valle Zuñiga Sub Secretario Regional Zona 5 MTO

### ESTUDIO DE IMPACTO AMBIENTAL (EIA) EXPOST


Construcción de la carretera Playas - El Morro - Posorja incluyendo la construcción de puentes, soluciones viales, escombreras y obras complementarias





### 1.3 CONSULTORA AMBIENTAL

Razón Social del Consultor:	Ing. Pablo Suarez Changuán
Dirección:	Kennedy Norte Manzana 704 Villa 12
Teléfono:	04-6015843
Registro de consultor.	Registro MAE-SUIA-0429-CI

### 1.4 FIRMA DE RESPONSABILIDAD



Ing. Hugo Valle Zuñiga  
Sub Secretario Regional Zona 5  
Ministerio de Transporte y Obras  
Públicas



Ing. Pablo Suarez Changuán  
Consultor Ambiental  
MAE-SUIA-0429-CI



Personal Técnico			
Nombre	Formación Profesional	Componente de participación	Firma de Responsabilidad
Ing. Pablo Suarez	Ingeniero Civil	Dirección Técnica	
Ing. Rigoberto Angulo	Ingeniero Mecánico con maestría en Ciencias Ambientales	Descripción del proyecto Plan de Manejo Ambiental Cronograma Valorados del Plan de Manejo Ambiental	
Ing. Stephanie Apolo	Ingeniera Ambiental	Medio Biótico Análisis de riesgos Inventario forestal	
Ing. María José Plúas	Ingeniera Ambiental	Área de Influencia Siglas y abreviaturas Glosario de términos	
Ing. Alexander Saracay	Ingeniero Ambiental	Medio Social Identificación y Evaluación de Impactos Ambientales	
Ing. Wendy Gonzalvo	Ingeniera Ambiental	Medio Físico Evaluación de Normativa Ambiental Análisis de alternativas	
Sr. Felipe Zambrano	Egresado de la carrera de Ingeniería Ambiental	Mapas temáticos Definición del área de estudio	
Ing. Ana Belén Drouet	Ingeniera Ambiental	Asistente técnico	

**ESTUDIO DE IMPACTO AMBIENTAL (EIA) EXPOST**

Construcción de la carretera Playas - El Morro - Posorja incluyendo la construcción de puentes, soluciones viales, escombreras y obras complementarias

Hu