

Ministerio de Transporte
y Obras Públicas

OPERATIVO FERIADO CARNIVAL 2023


**Gobierno
del Ecuador**

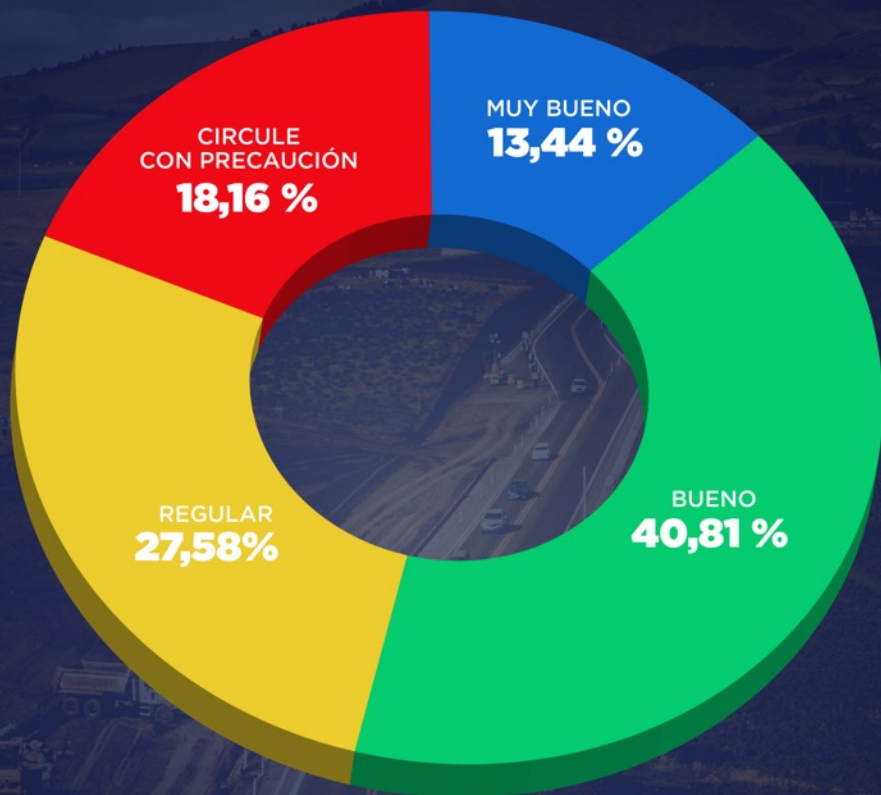
**GUILLERMO LASSO
PRESIDENTE**

A photograph of two construction workers on a rocky construction site. One worker in the foreground is wearing a yellow hard hat, an orange safety vest, and grey pants, and is using a shovel to dig in the ground. Another worker in the background is wearing a yellow hard hat and a high-visibility orange safety vest over a blue shirt. The ground is covered with large grey rocks and some rebar. In the top right corner, there is a graphic element consisting of overlapping yellow, blue, and red shapes. In the bottom right corner, there is a logo for the Government of Ecuador and the name of the President.

Ministerio de Transporte y Obras Públicas


**Gobierno
del Ecuador**

**GUILLERMO LASSO
PRESIDENTE**



TOTAL Km: 10.290,27

MUY BUENO

% 13,44 %
LONG 1.383 Km

BUENO

% 40,81 %
LONG 4.200Km

REGULAR

% 27,58 %
LONG 2.838 Km

CIRCULAR CON PRECAUCIÓN

% 18,16 %
LONG 1.868 Km

Circular con precaución en las vías:



Imbabura

Vía-km	Situación
Otavallo - Selva Alegre, km 26.5, sector Inguincho	Parcialmente habilitada



Chimborazo

Vía-km	Situación / Ruta alterna
Alausí – Huigra – El Triunfo	Vía con restricción. Ruta alterna Sibambe - Chilcapamba - Pepinales
Guamote - Alausí E35	Vía parcialmente habilitada, circulación restringida a un solo carril



Esmeraldas

Vía-km	Situación
Esmeraldas – Quinindé km 60, recinto Achioté	Vía habilitada Paso controlado
El Vergel, km 67	Vía habilitada Paso controlado



Cotopaxi

Vía-km	Situación
Latacunga – La Maná, km 56 – km 120	Parcialmente habilitada



Napo

Vía-km	Situación
Archidona - Y de Narupa, sector de Jondachi	Un carril habilitado
Puente sobre el río Tena, vía Tena - Puyo	Parcialmente habilitada
Baeza – Lago Agrio, sector El Reventador	Ruta alterna Y de Baeza – Y de Narupa – Loreto – Coca – Lago Agrio Y de Baeza – Cosanga – Narupa Coca
Chontapunta – La Belleza, sector el río Rayayacu	Ruta alterna Humuyacu – Yuralpa Derecho – Wachayacu (vehículos livianos) Paso Provisional habilitado sobre el río Rayayacu (para resto de vehículos)
Y de Baeza – Y de Narupa, km 45	Parcialmente habilitada
Y de Baeza – El Chaco, sector Quebrada Macanas	Parcialmente habilitada



Manabí

Vía-km	Situación
Y de Bahía, km 8 – km 20 (Tosagua) – La Margarita	En ciertos puntos se restringe la circulación a un carril por trabajos en la vía
Calceta – Tosagua, sector La Pitahaya	Parcialmente habilitada
Portoviejo – Santa Ana, sector Puente Lodana	Habilitado 2 carriles en Puente Alterno
Montecristi – Jipijapa – La Cadena, sector Banchal	Medio carril de vía habilitada
E-15: Puerto López Vía Santa Elena a la Altura de 5 Cerros	Un carril habilitado Señalización preventiva
E15: San Lorenzo - Puerto Cayo, sectores Las Piñas (La Resbalosa) y Santa Rosa	Trabajos de recuperación de la vía. Habilitada una variante, paralela a la vía principal



Bolívar

Vía-km	Situación
Guaranda – Balsapamba, km 27	Trabajos en la vía Vía habilitada
Chillanes-Bucay, km 53	Trabajos en la vía Vía habilitada
Guanujo - Echandia	Derrumbe en el km 20, se ha movilizad maquinaria para su limpieza y habilitación de la vía



Morona Santiago

Vía-km	Situación
Méndez – Morona	Parcialmente habilitada
San Juan Bosco – Gualaquiza, km 7	Parcialmente habilitada
Gualaquiza - Sigsig	Parcialmente habilitada



Azuay

Vía-km	Situación
Cuenca – Molleturo – El Empalme, km 7 – km 49	Ruta alterna Cuenca – Azogues – Biblión – Zhud – Cochancay – El Triunfo
Paute-Guarumales-Méndez km 22, km 61 y km 76	Deslizamiento Vía parcialmente habilitada
Cuenca-Gualaceo-Limón: sector Ingamullo II.	Deslizamiento Vía parcialmente habilitada
Cuenca - Girón- Pasaje	Deslizamiento Vía parcialmente habilitada



Cañar

Vía-km	Situación
Huigra – Piedrero, sector Cutuguyay	Trabajos en la vía Variante habilitada



Loja

Vía-km	Situación
Loja-Chaguarpamba, sector Chiapiaga, vía a la costa	Deslizamiento MTOPI atiende el evento Parcialmente habilitada
Cariamanga - Sozoranga, sector Colaisaca	Deslizamiento MTOPI realiza trabajos de mantenimiento Parcialmente habilitada
Yangana - Sabanilla	Deslizamiento MTOPI atiende el evento Parcialmente habilitada
Loja - Cuenca, sectores: Palo Blanco, Tenería - Zenen - Sayo - Manzano - Durazno - Santiago	Deslizamiento MTOPI atiende el evento Parcialmente habilitada



El Oro

Vía-km	Situación
Avanzada - Saracay - Balsas - río Pindo	Parcialmente habilitada
Arenillas - Puente Río Puyango, km 20	Parcialmente habilitada
Buenavista - Paccha - Piñas - Zaruma, km 18, sector Quebrada Miranda	Habilitada
Y del Cambio - La Iberia	Habilitada

Procedimiento en atención a posibles emergencias

Conozca el procedimiento de atención en las vías

Atendemos todas las emergencias



Equipo del MTOP inspeccionan las vías en las patrullas de caminos para alertar la presencia de posibles deslizamientos.



Se coordina en primera instancia con las microempresas de la zona para la atención de las afectaciones reportadas.



Personal del MTOP moviliza la maquinaria estratégicamente para continuar la atención de las posibles afectaciones.



Se trabaja coordinadamente con los Gobiernos Autónomos Descentralizados (GAD) y las empresas delegatarias en todo el país para habilitar las vías en el menor tiempo.



Con el apoyo de la Comisión de Tránsito del Ecuador (CTE), Policía Nacional y los agentes de tránsito de los GAD se realizan operativos de prevención para garantizar la seguridad de la ciudadanía.

Personal y maquinaria en territorio

Personal y maquinaria se encuentra distribuido en todas las zonas del país

Trabajamos en el control y prevención en las vías



244

funcionarios

entre técnicos y operadores de maquinaria estarán operativos durante el feriado.



201

unidades

de equipo caminero estarán desplegadas a nivel nacional (volquetas y retroexcavadoras).



33

patrullas

de camino monitorearán las vías.



Agencia Nacional de Tránsito del Ecuador

Controles operativos en territorio

Inicio: VIERNES 17 DE FEBRERO DE 2023 A LAS 15H00

Fin: MARTES 21 DE FEBRERO DE 2023 A LAS 23h59

**Gobierno
del Ecuador**

GUILLERMO LASSO
PRESIDENTE

Acciones en territorio



Brigadas de Control en Terminales Terrestres

- Verificar el cumplimiento de la normativa vigente en las Operadoras de Transporte Público, previa a la salida de las Terminales Terrestres.
- Para la circulación de todas las modalidades de transporte (público, comercial y particular) es obligatorio portar documentos en regla: matrícula, licencia, permiso de operación.



Encuesta nacional Código QR en unidades de transporte inter e intraprovincial de pasajeros



- Código QR, ubicado en el interior de las unidades de la modalidad de transporte inter e intraprovincial.
- El objetivo es impulsar la eficiencia, calidad y mejora continua en el transporte inter e intraprovincial de pasajeros mediante una encuesta que será llenada por los usuarios.

Acciones en territorio



Traslado de animales de compañía y asistencia en unidades de transporte inter e intraprovincial

- Iniciativa para el traslado de animales de compañía y asistencia en unidades de transporte inter e intraprovincial.
- **Consideraciones y obligaciones:**
 - ✓ Solo perros y gatos
 - ✓ Viajes de hasta 3 horas
 - ✓ Certificado de animal de asistencia
 - ✓ chaleco distintivo
- **Prohibiciones:**
 - ✓ No podrán ir más de 2 animales por unidad
 - ✓ Los animales no podrán ser trasladados en bodegas y maleteros.



Campañas de Seguridad Vial

- Coordinación con las Escuelas de Conducción para ejecución de Campañas de Seguridad Vial en Terminales y lugares de mayor índice de siniestros de Tránsito.



Comisión de Tránsito del Ecuador

Controles operativos en territorio

Inicio: VIERNES 17 DE FEBRERO DE 2023 A LAS 12H00

Fin: MARTES 21 DE FEBRERO DE 2023 A LAS 24H00

**Gobierno
del Ecuador**

**GUILLERMO LASSO
PRESIDENTE**

Operativos en territorio

Personal y unidades para el control

Disponemos de personal, máquinas y unidades de transporte para los operativos en territorio

Control permanente en las vías



4.634 > Agentes de tránsito



285 > Unidades (camionetas, ambulancias, rescate y grúas)



230 > Motos, motonetas y bicicletas



Control de peajes



Guayas:

Chongón, Olmedo, Chivería, Boliche, Yaguachi, Tambo, Playas, Puerto Inca, El Triunfo



Santo Domingo:

Santo Domingo, Cóngoma



Manabí:

Cerro de Guayabal E-30



El Oro:

El Garrido, La Avanzada



Los Ríos:

Los Ángeles



Pichincha:

Alóag Km 07 E-20



Patrullaje




En
3.131 km
de vías



515 unidades disponibles



Con apoyo de **4.634** agentes



Contactos




Feriado de carnaval 2023

Ministerio de Transporte y Obras Públicas

**Gobierno
del Ecuador**
GUILLERMO LASSO
PRESIDENTE




Zonal 1

Esmeraldas, Sucumbíos, Carchi, Imbabura.

 Estéfano Villacís
 0998197288
 eavillacis@mtop.gob.ec

Zonal 2

Napo, Pichincha y Orellana

 Alex Caicedo
 0982362533
 acaicedo@mtop.gob.ec




Zonal 3

Cotopaxi, Tungurahua, Chimborazo, Pastaza

 Carlos Lescano
 099540 6125
 clescano@mtop.gob.ec


Zonal 4

Manabí y Santo Domingo

 Julio Zambrano
 099 253 8432
 jczambrano@mtop.gob.ec




Zonal 5

Guayas, Galápagos, Bolívar, Santa Elena y Los Ríos

 José Saavedra
 0995664497
 jsaavedra@mtop.gob.ec


Zonal 6

Azuay, Cañar y Morona Santiago

 Mary Albán
 0987720504
 malban@mtop.gob.ec

Zonal 7

Loja, El Oro, Zamora Chinchipe

 Esner Bustamante
 0994555932
 ebustamante@mtop.gob.ec

Ministerio de Transporte
y Obras Públicas

Panavial Estación de Peaje Gyacoto

GRACIAS


**Gobierno
del Ecuador**

**GUILLERMO LASSO
PRESIDENTE**