

Ministerio de Transporte
y Obras Públicas

OPERATIVO FERIADO

Semana Santa 2023


**Gobierno
del Ecuador**

GUILLERMO LASSO
PRESIDENTE

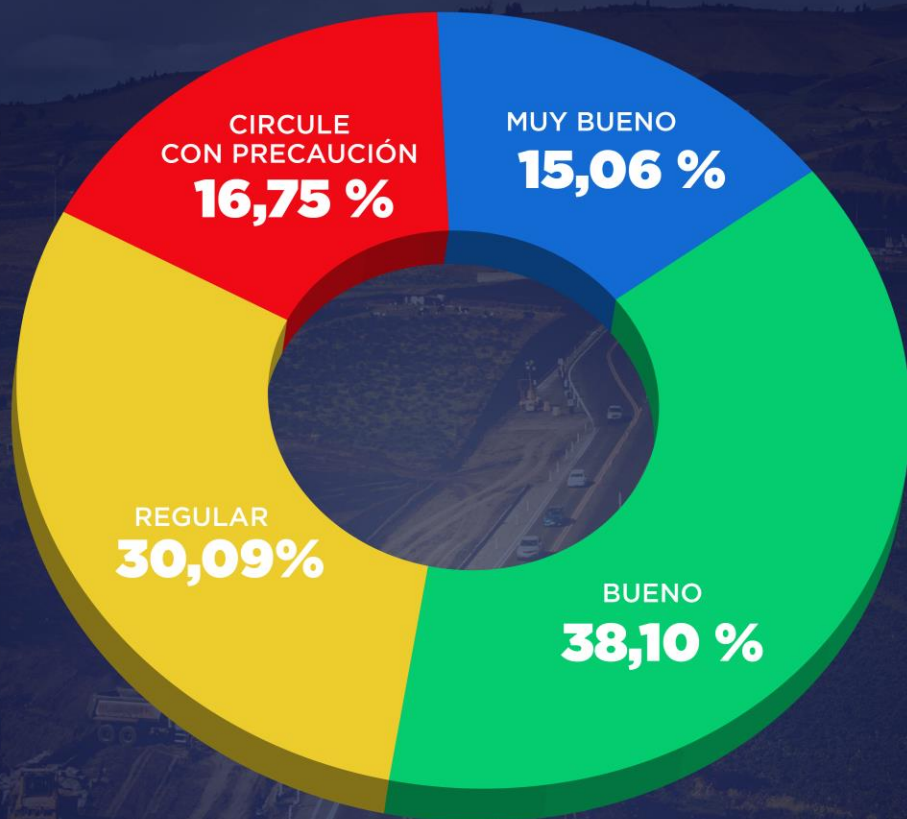
A photograph of two construction workers on a rocky construction site. One worker in the foreground is wearing a yellow hard hat and an orange safety vest, bent over and using a pickaxe on the ground. Another worker in the background is also wearing a yellow hard hat and an orange safety vest, standing near a wheelbarrow. The ground is covered with large, dark grey rocks and some rebar. In the top right corner, there is a graphic element consisting of overlapping yellow, blue, and red shapes. In the bottom right corner, there is a logo for the Government of Ecuador and the name of the President.

Ministerio de Transporte y Obras Públicas


**Gobierno
del Ecuador**

**GUILLERMO LASSO
PRESIDENTE**

Estado de la Red Vial Estatal



TOTAL km: 10.313

MUY BUENO

% 15,06 %
LONG 1.553 km

BUENO

% 38,10 %
LONG 3.929 km

REGULAR

% 30,09 %
LONG 3.103 km

CIRCULAR CON PRECAUCIÓN

% 16,75 %
LONG 1.728 km



Agencia Nacional de Tránsito del Ecuador

Controles operativos en territorio

Inicio: Jueves 06 de abril de 2023 a las 15H00

Fin: Domingo 09 de abril de 2023 a las 17h00

Circular con precaución en las vías:

Chimborazo	
Vía-km	Situación / Ruta alterna
E35, Vía Guamote - Alausí, sector Casual	<p>La vía permanece cerrada por movimiento de masas</p> <p>Rutas alternas:</p> <ul style="list-style-type: none"> Vehículos livianos: Guasuntos – Cherlo - Guaylla - Charicando Vehículos pesados: Zhud - El Triunfo - Cumandá - Pallatanga - Riobamba

Imbabura	
Vía-km	Situación
E29, Otavalo - Selva Alegre, km 26.5, sector Inguincho	Parcialmente habilitada
E10, Ibarra - Lita, sector Guadual, km 114	Parcialmente habilitada

Santo Domingo de los Tsáchilas	
Vía-km	Situación / Ruta alterna
E20, Bypass Chone Quevedo, km 2 (UPC y Unidad Educativa Modelo)	<p>Vía cerrada por afectación de alcantarilla.</p> <p>Ruta a Quito o Esmeraldas</p> <p>Vía alterna:</p> <ul style="list-style-type: none"> Bypass Quevedo - Quito



Napo

Vía-km	Situación / Ruta alterna
E45, Archidona - "Y" de Narupa, sector puente Jondachi	Parcialmente habilitada
E45, Baeza - Lago Agrio, sector El Reventador	Ruta alterna: Baeza – Narupa – Loreto - Coca
E436, Chontapunta - La Belleza, sector puente sobre el río Rayayacu (colapsado)	<ul style="list-style-type: none"> • Ruta alterna provisional de tercer orden para vehículos livianos: vía Humuyacu - Yuralpa Derecho - Wachayacu • Paso provisional habilitado para vehículos pesados sobre el Río Rayayacu
E45, "Y" de Baeza - "Y" de Narupa, km 45	Parcialmente habilitada
E45, "Y" de Baeza - El Chaco, sector quebrada Macanas	Parcialmente habilitada



PICHINCHA

Vía-km	Situación
E28, Calacalí - La Independencia, puente estatal sobre el Río Blanco, km 166 (colapso)	Rutas alternas: <ul style="list-style-type: none"> • Quito – Alóag - Santo Domingo - La Concordia - La Independencia • Puerto Quito - La Sexta - Quinindé • Calacalí - Los Bancos - Las Mercedes - Santo Domingo
E28, Mitad del Mundo - Río Blanco, km 73	Vía parcialmente habilitada
E28, Mitad del Mundo - Río Blanco, km 32	Vía parcialmente habilitada



Manabí

Vía-km	Situación
E383, "Y" de Bahía, km 8 - km 20 (Tosagua) - La Margarita	Restringimos la circulación a un carril por trabajos en la vía
E387, Tosagua - Calceta, sector La Pitahaya km 1 y km 2	Restringimos la circulación a un carril por trabajos en la vía Existe señalización preventiva
E462B, Portoviejo - Santa Ana, sector Puente Lodana	Habilitado 2 carriles. Puente alterno
E482, Montecristi - Jipijapa - La Cadena, sector Banchal	Vía parcialmente habilitada Trabajos de bacheo asfáltico, labor que durará 5 días
E15, Puerto López, vía Santa Elena a la altura de 5 Cerros	Un carril habilitado Existe señalización preventiva
E15, San Lorenzo - Puerto Cayo, sectores Las Piñas (La Resbalosa) y Santa Rosa	Trabajos de recuperación en la vía Habilitada una variante paralela a la vía principal
E30, San Placido - Pichincha, km 44 al 54, sector Los Colorados	Vía habilitada



Bolívar

Vía-km	Situación
E495, carretera Chillanes - Santa Rosa - Agua Clara	Vía parcialmente habilitada Ruta alterna: • San Juan de Azapi



Bolívar

Vía-km	Situación
E25, vía Jujan – Babahoyo, km 56	Vía parcialmente habilitada Circular con precaución



Cañar

Vía-km	Situación
E40, Zhud – Cochancay, km 40	Vía parcialmente habilitada Circular con precaución



Azuay

Vía-km	Situación
E582, Cuenca - Molleturo - Naranjal, km 64	Vía parcialmente habilitada Circular con precaución
E40, Paute - Guarumales - Méndez km 22, km 61 y km 76	Vía parcialmente habilitada Circular con precaución
E594, Cuenca - Gualaceo - Limón, sector Ingamullo II	Vía parcialmente habilitada Circular con precaución
E59, Cuenca – Girón - Pasaje, km 112	Vía habilitada Circular con precaución



Loja

Vía-km	Situación
E69, Gonzanamá - Cariamanga, sector Sunamanga	Vía parcialmente habilitada Circular con precaución
E69, Cariamanga - Sozoranga - Macará	Vía parcialmente habilitada Circular con precaución
E682, Yangana - Sabanilla	Vía parcialmente habilitada Circular con precaución
E50, Chaguarpamba - Río Pindo	Vía parcialmente habilitada Circular con precaución



El Oro

Vía-km	Situación / Ruta alterna
E50, Avanzada - Saracay - Balsas - Río Pindo	Vía parcialmente habilitada Circular con precaución
E25, Arenillas - Puente Río Puyango, km 20	Trabajos en la vía Parcialmente habilitada
E585, Buenavista - Paccha - Piñas - Zaruma, km 18, sector Quebrada Miranda	Vía parcialmente habilitada Circular con precaución
E583, "Y" del Cambio - La Iberia	Afectación en el puente Habilitada solo tránsito liviano Ruta alterna para vehículos pesados: <ul style="list-style-type: none">• "Y" de Corralitos - "Y" de Tillales.

Procedimiento en atención a posibles emergencias

Conozca el procedimiento de atención en las vías

Atendemos todas las emergencias



Equipo del MTOP inspecciona las vías en las patrullas de caminos para alertar la presencia de posibles deslizamientos.



Coordinar en primera instancia con las microempresas de la zona para la atención de las afectaciones reportadas.



Personal del MTOP moviliza la maquinaria estratégicamente para continuar la atención de las posibles afectaciones.



Trabajo coordinado con los Gobiernos Autónomos Descentralizados (GAD) y las empresas delegatarias en todo el país para habilitar las vías en el menor tiempo.



Con el apoyo de la Comisión de Tránsito del Ecuador (CTE), Policía Nacional y los agentes de tránsito de los GAD se realizan operativos de prevención para garantizar la seguridad de la ciudadanía.

Personal y maquinaria en territorio

Personal y maquinaria se encuentra distribuido en todas las zonas del país

Trabajamos en el control y prevención en las vías



226

funcionarios

entre técnicos y operadores de maquinaria estarán operativos durante el feriado.



227

unidades

de equipo caminero estarán desplegadas a nivel nacional (volquetas y retroexcavadoras).



22

patrullas

de camino monitorearán las vías.

Acciones en territorio



Coordinación con entes de control

- Coordinación de los operativos “Brigadas de Control” en los terminales terrestres.
- Control y revisión de forma preventiva de los vehículos, antes de la autorización de la salida desde las terminales terrestres.
- Gestionar el tránsito en los ejes viales de su jurisdicción, favoreciendo la seguridad vial de los usuarios, mediante la implementación de unidireccionalidades, contraflujos, desvíos y otras acciones.
- Implementar operativos de control enfocados a la reducción de accidentes de tránsito.



Campañas de Seguridad Vial

- Coordinación con las escuelas de conducción para ejecución de campañas de seguridad vial en terminales y lugares de mayor índice de siniestros de tránsito.

Acciones en territorio



Coordinación brigadas de control en terminales terrestres

- Verificar el cumplimiento de la normativa vigente en las operadoras de transporte público, previo a la salida de las terminales terrestres.



Operativos de control en vías y carreteras del país

Para la circulación de todas las modalidades de transporte (público, comercial y particular) es obligatorio portar documentos en regla: matrícula, licencia, permiso de operación.

- Verificación documentos habilitantes
- Verificación de uso de cinturón de seguridad por parte del conductor y pasajeros
- Cumplimiento de tarifas
- Código QR
- Inspección visual de unidades
- Exhortar muestra de videos adecuados dentro de las unidades

Comisión de Tránsito del Ecuador

Controles operativos en territorio

Inicio: Jueves 06 de abril de 2023 a las 12H00

Fin: Domingo 09 de abril de 2023 a las 24H00


Gobierno
del Ecuador

GUILLERMO LASSO
PRESIDENTE

Operativos en territorio

Personal y unidades para el control

Disponemos de personal, máquinas y unidades de transporte para los operativos en territorio

Control permanente en las vías



4.615 > Agentes de tránsito



337 > Unidades (camionetas, ambulancias, rescate y grúas)



283 > Motos, motonetas y bicicletas



Control de peajes



Guayas:

Chongón, Olmedo, Playas, Chivería, Yaguachi, Puerto Inca, El Triunfo, Jaime Roldós, La Cadena



Santo Domingo:

Santo Domingo, Cóngoma



Manabí:

Cerro de Guayabal, E30



El Oro:

El Garrido, La Avanzada



Los Ríos:

Los Ángeles



Pichincha:

Alóag, km 7, E20



Patrullaje



En
3.139 km
de vías



620 unidades disponibles



Con apoyo de **4.615** agentes



Contactos

Semana Santa 2023

Ministerio de Transporte y Obras Públicas

**Gobierno
del Ecuador**
GUILLERMO LASSO
PRESIDENTE

Zonal 1

Esmeraldas, Sucumbíos, Carchi, Imbabura.

 Estéfano Villacís
 0998197288
 eavillacis@mtop.gob.ec




Zonal 2

Napo, Pichincha y Orellana

 Rolando Villacís
 0995564279
 ravillacis@mtop.gob.ec




Zonal 3

Cotopaxi, Tungurahua, Chimborazo, Pastaza

 Jahaira Auz
 0981986510
 jauz@mtop.gob.ec




Zonal 4

Manabí y Santo Domingo

 Julio Zambrano
 099 253 8432
 jczambrano@mtop.gob.ec




Zonal 5

Guayas, Galápagos, Bolívar, Santa Elena y Los Ríos

 José Saavedra
 0995664497
 jsaavedra@mtop.gob.ec




Zonal 6

Azuay, Cañar y Morona Santiago

 Mary Albán
 0987720504
 malban@mtop.gob.ec

Zonal 7

Loja, El Oro, Zamora Chinchipe

 Franco Rodríguez
 0996434581
 farodriguez@mtop.gob.ec

Ministerio de Transporte
y Obras Públicas

GRACIAS

PGL-19


Gobierno
del Ecuador

GUILLERMO LASSO
PRESIDENTE