



*Operativo por **feriado** de Carnaval*



EL NUEVO
ECUADOR III

Ministerio de Transporte
y Obras Públicas

RED VIAL ESTATAL

MAPA · Estado actual



TOTAL KM: 9.823,92

★ **MUY BUENO**
% 12,53
LONG 1.230,76 km

★ **BUENO**
% 29,87
LONG 2.934 km

★ **REGULAR**
% 34,25
LONG 3.364,8 km

★ **CIRCULAR CON PRECAUCIÓN**
% 23,35
LONG 2.294,35 km



EL NUEVO
ECUADOR

Ministerio de Transporte
y Obras Públicas

Circular con precaución en las vías:

Corte: 17:00 | 09/02/24



Esmeraldas

Vía-km	Situación
Vía E15, "Y" del Salto - Chamanga, sector El Limón km 287.	Vía parcialmente habilitada.
Vía E381, "Y" del Salto - Muisne, km 11.	Vía parcialmente habilitada.
Vía E20, Esmeraldas - Quinindé. Sectores Chinca, km 32 y El Vergel km 65.	Vía parcialmente habilitada.



Manabí

Vía-km	Situación
Vía E15, Puerto López - La Rinconada (limite Santa Elena), km 24.	Vía parcialmente habilitada.
Vía E387, Calceta - Tosagua, Sector Pitahaya y La Virgen, km 12.	Vía parcialmente habilitada.
Vía E386, Pedernales - Cojimíes, km 7.	Vía parcialmente habilitada.
Vía E15, San Vicente - Pedernales, sector Camarones, km 81.	Vía parcialmente habilitada.



Santo Domingo

Vía-km	Situación
Vía E20, Santo Domingo - Unión del Toachi - Alóag, km 83.	Vía parcialmente habilitada.



Los Ríos

Vía-km	Situación
Vía E25, Chorrera - San Juan (Paso Lateral Babahoyo). Cierre en 2 carriles, sentido Quevedo - Guayaquil, puente Gemelo.	Vía parcialmente habilitada.
Vía E25, Jujan - Babahoyo, sector La Carmela, km 56.	Vía parcialmente habilitada.



El Oro

Vía-km	Situación
Vía E50, Balsas - Río Pindo, sector San José, km 5.	Vía parcialmente habilitada.



EL NUEVO
ECUADOR

Ministerio de Transporte
y Obras Públicas

Circular con precaución en las vías:

Corte: 17:00 | 09/02/24



Imbabura

Vía-km	Situación
Vía E29, Otavalo - Selva Alegre, sector Inguincho, km 26.	Vía parcialmente habilitada.
Vía E10, Salinas - Lita, sector El Guadual, km 114.	Vía parcialmente habilitada.
Vía E29, Otavalo - Selva Alegre - Saguangal, sector Trompesón, km 75 y sector La Vega, km 89.	Vía parcialmente habilitada.



Cotopaxi

Vía-km	Situación
Vía E30, Latacunga – La Maná, parroquia Tingo - La Esperanza, km 104.	Vía parcialmente habilitada.



Tungurahua

Vía-km	Situación
Vía E30, Baños – Puyo, sector Agoyán, , km 43.	Vía parcialmente habilitada.
Vía E30, Baños - Puyo, sector San Jorge, km 48.	Vía parcialmente habilitada.
Vía E30, Baños - Puyo, sector Río Negro, km 63	Vía parcialmente habilitada.
Vía E35, Paso Lateral Norte de Ambato, km 5.	Vía parcialmente habilitada.



Chimborazo

Vía-km	Situación
Vía E35, Riobamba - Balbanera - Alausí - Guasuntos – Chunchi, sector Casual.	Vía cerrada Rutas alternas: <ul style="list-style-type: none">• Guamote - García Moreno - Sibambe• Guasuntos - Cherlo - Charicando• Tixán - Pueblo Viejo - Alausí (vehículos hasta 3.5 ton.)



EL NUEVO
ECUADOR

Ministerio de Transporte
y Obras Públicas

Circular con precaución en las vías:

Corte: 17:00 | 09/02/24



Azuay

Vía-km	Situación
Vía E59, Cuenca – Girón – Pasaje, kilómetros: 39, 41, 51, 53, 72, 79, 96, 111, 117 y 118.	Vía parcialmente habilitada.
Vía E582, Cuenca – Molleturo – El Empalme, kilómetros: 27, 35, 42, 46, 49, 56, 64, 73, 88, 90, 91, 92, 98, 102 y 105.	Vía parcialmente habilitada.
Vía E40, Paute – Guarumales – Méndez (límite provincial Morona Santiago) km 22, km 61, km 76, km 114, sector Sopladora.	Vía parcialmente habilitada.
Vía E35, Cumbe – La Jarata –Oña, km 10.	Vía parcialmente habilitada.



Loja

Vía-km	Situación
Vía E69, Catamayo - Gonzanamá, sector puente El Portete.	Vía parcialmente habilitada.
Vía E682, Loja – Vilcabamba, Sector San Pedro de Vilcabamba.	Vía parcialmente habilitada.
Vía E25, Pindal – 12 de Diciembre.	Vía parcialmente habilitada.



EL NUEVO
ECUADOR

Ministerio de Transporte
y Obras Públicas

/ Circular con precaución en las vías:

Corte: 17:00 | 09/02/24



Sucumbíos

Vía-km	Situación
Vía E10, Nueva Loja - Puerto El Carmen, km 117, sector Brisas del Cuyabeno.	Vía parcialmente habilitada.
Vía E45, Nueva Loja - Quito, km 82.	Vía parcialmente habilitada.
Vía E10, Lumbaquí - La Bonita - El Playón, km 28, en el puente Garrapatal.	Paso controlado Habilitada la vía solo para vehículos livianos. Rutas alternas: <ul style="list-style-type: none">- Narupa - Orellana - Loreto - Nueva Loja- Carchi - Imbabura - Quito



EL NUEVO
ECUADOR

Ministerio de Transporte
y Obras Públicas

Circular con precaución en las vías:

Corte: 17:00 | 09/02/24



Morona Santiago

Vía-km	Situación
E45, Macas - Puyo, puente sobre el río Upano.	Vía parcialmente habilitada.
E45, Macas - Logroño, km 10, sector Paso Carreño.	Vía parcialmente habilitada.
E45, Bella Unión - Limón - Plan de Milagro, km 3, 5, 8, 11, 15, 17, 22, 25, 27, 31.	Vía parcialmente habilitada.
E45, Plan de Milagro - Gualaceo, km 22, sector Chacras y sector Loma de la Virgen.	Vía parcialmente habilitada.
E45, Plan de Milagro - San Juan Bosco, km 3, 4, 5, 7, 9, 10, 12, 14, 16, 18, 22 y 25.	Vía parcialmente habilitada.
E45, San Juan Bosco - Kalaglas - Gualaquiza, km 3, 5, 8, 10, 12, 14, 15, 17, 18, 19, 21, 25, 26.	Vía parcialmente habilitada.

Vía-km	Situación
E40, Méndez - Guarumales - Paute, km 6, sector El Carmen.	Vía parcialmente habilitada. Ruta alterna: <ul style="list-style-type: none">Gualaceo - Limón.
E40, Y de Patuca - Tiwinza, km 53 Mirador de Coangos, km 19 sector Loma Seca, km 20 sector San Simón, km 40 sector Yuquiankas, km 68 sector Palomino, km 19 sector Yapapas.	Vía parcialmente habilitada.
E45, Macas - Riobamba, km 69, sector Alshi.	Vía parcialmente habilitada.
E40, Tiwinza - San José de Morona, km 88 sector Shaime.	Vía parcialmente habilitada.
E594, Gualaquiza- Chigüinda - Sigsig, km 55 sector Churuco, km 44 sector San José, km 35 El Aguacate, km 25, Boliche, km 15 sector Granadillas.	Vía parcialmente habilitada.



EL NUEVO
ECUADOR

Ministerio de Transporte
y Obras Públicas

Procedimiento en atención a posibles emergencias

Conozca el procedimiento de atención en las vías

Atendemos todas las emergencias



Equipo del MTOP inspecciona las vías en las patrullas de caminos para alertar la presencia de posibles deslizamientos.



Coordinar en primera instancia con las microempresas de la zona para la atención de las afectaciones reportadas.



Personal del MTOP moviliza la maquinaria estratégicamente para continuar la atención de las posibles afectaciones.



Trabajo coordinado con los Gobiernos Autónomos Descentralizados (GAD) y las empresas delegatarias en todo el país para habilitar las vías en el menor tiempo.



Con el apoyo de la Comisión de Tránsito del Ecuador (CTE), Policía Nacional y los agentes de tránsito de los GAD se realizan operativos de prevención para garantizar la seguridad de la ciudadanía.



EL NUEVO
ECUADOR

Ministerio de Transporte
y Obras Públicas

Personal y maquinaria de MTOP en territorio

Personal y maquinaria se encuentra distribuido en todas las zonas del país.

Trabajamos en el control y prevención en las vías



203

Funcionarios

Entre técnicos y operadores de maquinaria estarán operativos durante el feriado.



212

Unidades

Equipo caminero desplegado a escala nacional. (volquetas y retroexcavadoras).



18

Patrullas

Monitorearán las vías.



EL NUEVO
ECUADOR

Ministerio de Transporte
y Obras Públicas



Agencia Nacional de Tránsito del Ecuador

Controles operativos en territorio

INICIO:

Viernes, 09 de febrero de 2024, a las 12:00.

FIN:

Martes, 13 de febrero de 2024, a las 00:00.



EL NUEVO
ECUADOR

Ministerio de Transporte
y Obras Públicas

Acciones en territorio de ANT



Coordinación con entes de control

- Operativos “Brigadas de Control” en los terminales terrestres.
- Control y revisión preventiva de los vehículos, antes de la autorización de salida desde los terminales terrestres.
- Gestionar el tránsito en los ejes viales de su jurisdicción, favoreciendo la seguridad vial de los usuarios, mediante la implementación de unidireccionalidades, contraflujos, desvíos y otras acciones.
- Implementar operativos de control enfocados a la reducción de siniestros de tránsito.



Campañas de Seguridad Vial

- Coordinación con las escuelas de conducción para ejecución de campañas de seguridad vial en terminales y lugares de mayor índice de siniestros de tránsito.
 - ✓ Uso de cinturón de seguridad.
 - ✓ Respetar las señales de tránsito.
 - ✓ No conducir bajo la influencia del alcohol.



EL NUEVO
ECUADOR

Ministerio de Transporte
y Obras Públicas

Acciones en territorio de ANT



Coordinación brigadas de control en terminales terrestres

Verificar el cumplimiento de la normativa vigente en las operadoras de transporte público, previo a la salida de los terminales terrestres.



Operativos de control en terminales terrestres

Para la circulación de todas las modalidades de transporte (público, comercial y particular) es obligatorio portar documentos en regla: matrícula, licencia, permiso de operación.

- Verificación documentos habilitantes.
- Verificación de uso de cinturón de seguridad por parte del conductor y pasajeros.
- Cumplimiento de tarifas.
- Código QR.
- Inspección visual de unidades.



EL NUEVO
ECUADOR

Ministerio de Transporte
y Obras Públicas



Comisión de Tránsito del Ecuador

Controles operativos en territorio

INICIO:

Viernes, 09 de febrero de 2024, a las 12:00.

FIN:

Martes, 13 de febrero de 2024, a las 00:00.



EL NUEVO
ECUADOR

Ministerio de Transporte
y Obras Públicas

Operativos en territorio de la CTE

Personal y unidades para el control

Disponemos de personal, máquinas y unidades de transporte para los operativos en territorio.

Control permanente en las vías



5.225 > Agentes de tránsito.



350 > Unidades de 4 ruedas (camionetas, ambulancias, rescate y grúas).



266 > Motos, motonetas y bicicletas.



EL NUEVO
ECUADOR

Ministerio de Transporte
y Obras Públicas

Operativos en territorio de la CTE



Control de peajes



Guayas:

Chongón, Olmedo, Playas, Chivería, Yaguachi, Puerto Inca, El Triunfo, Jaime Roldós y La Cadena.



Santo Domingo:

Santo Domingo y Cóngoma.



Manabí:

Cerro de Guayabal.



El Oro:

El Garrido y La Avanzada.



Los Ríos:

Los Ángeles.



Pichincha:

Alóag, km 7.



Patrullaje



En
3.139 km
de vías



616 unidades disponibles.



Con apoyo de **5.225** agentes.



EL NUEVO
ECUADOR

Ministerio de Transporte
y Obras Públicas




Contactos

Feriado de Carnaval 2024






Zonal 1

Esmeraldas, Sucumbíos, Carchi, Imbabura.

 Harold Vinueza
 0992744933
 hvinueza@mtop.gob.ec




Zonal 2

Napo, Pichincha y Orellana

 Tanya Veloz
 0987981005
 tveloz@mtop.gob.ec




Zonal 3

Cotopaxi, Tungurahua, Chimborazo, Pastaza

 Alexandra González
 0992949341
 argonzalez@mtop.gob.ec

Zonal 4

Manabí y Santo Domingo de los Tsáchilas

 Dixsier Sabando
 0988436336
 dsabando@mtop.gob.ec




Zonal 5

Guayas, Galápagos, Bolívar, Santa Elena y Los Ríos

 José Saavedra
 0995664497
 jsaavedra@mtop.gob.ec




Zonal 6

Azuay, Cañar y Morona Santiago

 Mary Albán
 0987720504
 malban@mtop.gob.ec

Zonal 7

Loja, El Oro, Zamora Chinchipe

 Franco Rodríguez
 099 643 4581
 farodriguez@mtop.gob.ec



EL NUEVO
ECUADOR 

**Ministerio de Transporte
y Obras Públicas**